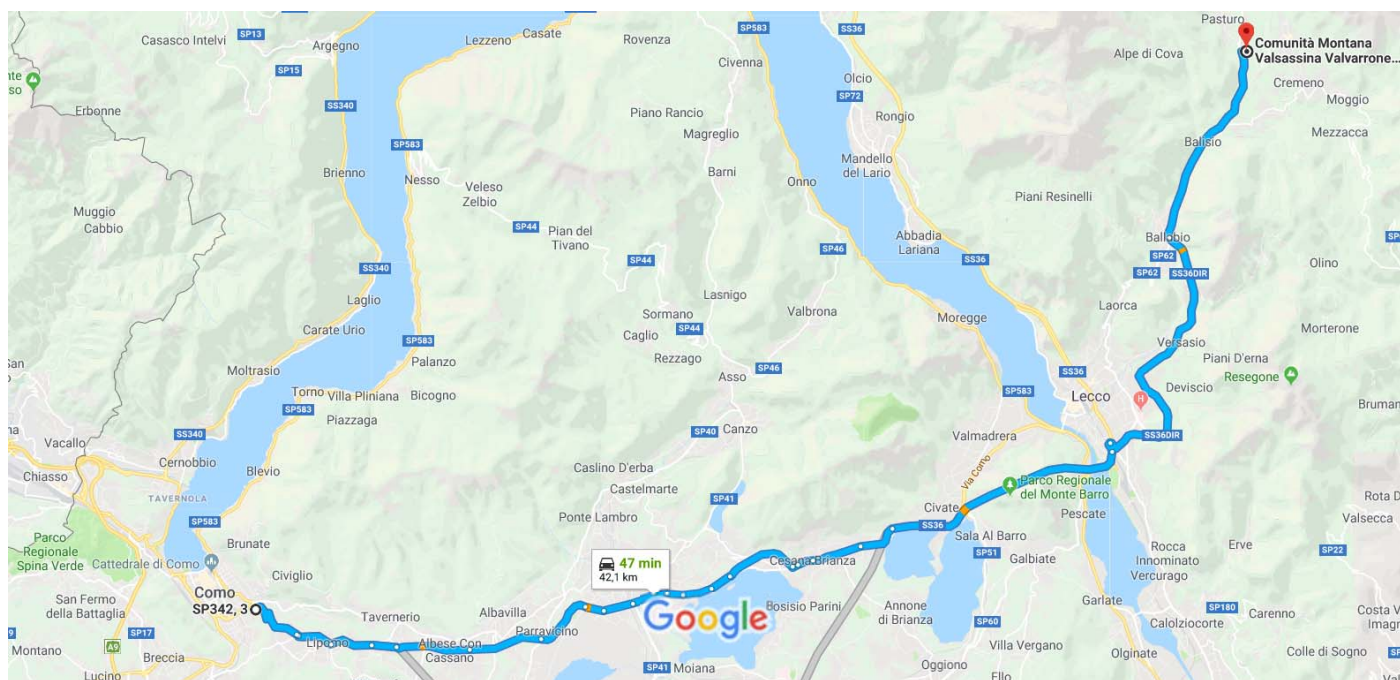


da SP342, 3, 22100 Como CO a Comunità
Montana Valsassina Valvarrone Val d'Esino e Riviera

In auto 42,1 km, 47 min



Dati cartografici ©2018 Google

2 km

SP342, 3

22100 Como CO

Prendi SP342, Viale Lombardia, Via Prealpi, Viale Brianza... e Viale Resegone in direzione di SP Ex SS 639/SP639var

21 min (14,9 km)

- ↑ 1. Procedi in direzione est su Via Provinciale per Lecco/SP342
1,8 km
- 📍 2. Alla rotonda, prendi la 1^a uscita e rimani su Via Provinciale per Lecco/SP342
73 m
- 📍 3. Alla rotonda, prendi la 2^a uscita e rimani su Via Provinciale per Lecco/SP342
[i](#) Attraversa la rotonda
1,0 km
- 📍 4. Alla rotonda prendi la 2^a uscita e prendi SP342
1,2 km
- 📍 5. Alla rotonda prendi la 1^a uscita e prendi Via Briantea/SP342
[i](#) Continua a seguire SP342
700 m
- 📍 6. Alla rotonda prendi la 2^a uscita e prendi Viale Lombardia
2,1 km
- ↑ 7. Continua su Via Prealpi
2,1 km
- ↑ 8. Continua su Viale Brianza
1,7 km
- 📍 9. Alla rotonda prendi la 3^a uscita e prendi Viale Prealpi
500 m

-  10. Alla rotonda, prendi la 1^a uscita e rimani su Viale Prealpi

 850 m
-  11. Alla rotonda prendi la 2^a uscita e prendi Viale Resegone

 1,0 km
-  12. Alla rotonda, prendi la 2^a uscita e rimani su Viale Resegone

 450 m
-  13. Continua su Via Provinciale

 850 m
-  14. Continua su Via Zoli

 600 m

Segui SP Ex SS 639/SP639var e Strada Provinciale 639 in direzione di Strada Statale 36 del Lago di Como e dello Spluga a Civate

- 7 min (5,3 km)
-  15. Alla rotonda prendi la 2^a uscita e prendi SP Ex SS 639/SP639var

 2,1 km
-  16. Alla rotonda prendi la 2^a uscita e prendi Via Giuseppe Mazzini


 190 m
-  17. Continua su Strada Provinciale 639


 450 m
-  18. Alla rotonda, prendi la 2^a uscita e rimani su Strada Provinciale 639
 [Attraversa la rotonda](#)

 1,4 km
-  19. Alla rotonda, prendi la 1^a uscita e rimani su Strada Provinciale 639

 1,1 km


Segui Strada Statale 36 del Lago di Como e dello Spluga in direzione di SS36DIR a Lecco. Prendi l'uscita verso Valsassina da Strada Statale 36 del Lago di Como e dello Spluga


- 6 min (7,2 km)
-  20. Entra in Strada Statale 36 del Lago di Como e dello Spluga


 6,9 km
-  21. Prendi l'uscita verso Valsassina


 300 m



Segui SS36DIR e Via Provinciale/SP62 fino alla tua destinazione a Barzio

- 17 min (14,7 km)
-  22. Continua su SS36DIR

 8,5 km
-  23. Alla rotonda prendi la 2^a uscita e prendi Via Provinciale/SP62

 5,8 km
-  24. Alla rotonda, prendi la 1^a uscita

 58 m
-  25. Svolta a destra

 210 m
-  26. Svolta a sinistra
 [La tua destinazione è sulla sinistra](#)

 74 m

Comunità Montana Valsassina Valvarrone Val d'Esino e Riviera

Via Fornace Merlo n.2, 23816 Barzio LC

Queste indicazioni stradali servono solo per pianificare il viaggio. Le condizioni stradali e di esercizio potrebbero differire dai risultati delle mappe a causa di lavori in corso, traffico, meteo o altri eventi. Pianifica il tuo percorso considerando questi fattori. Rispetta la segnaletica stradale.