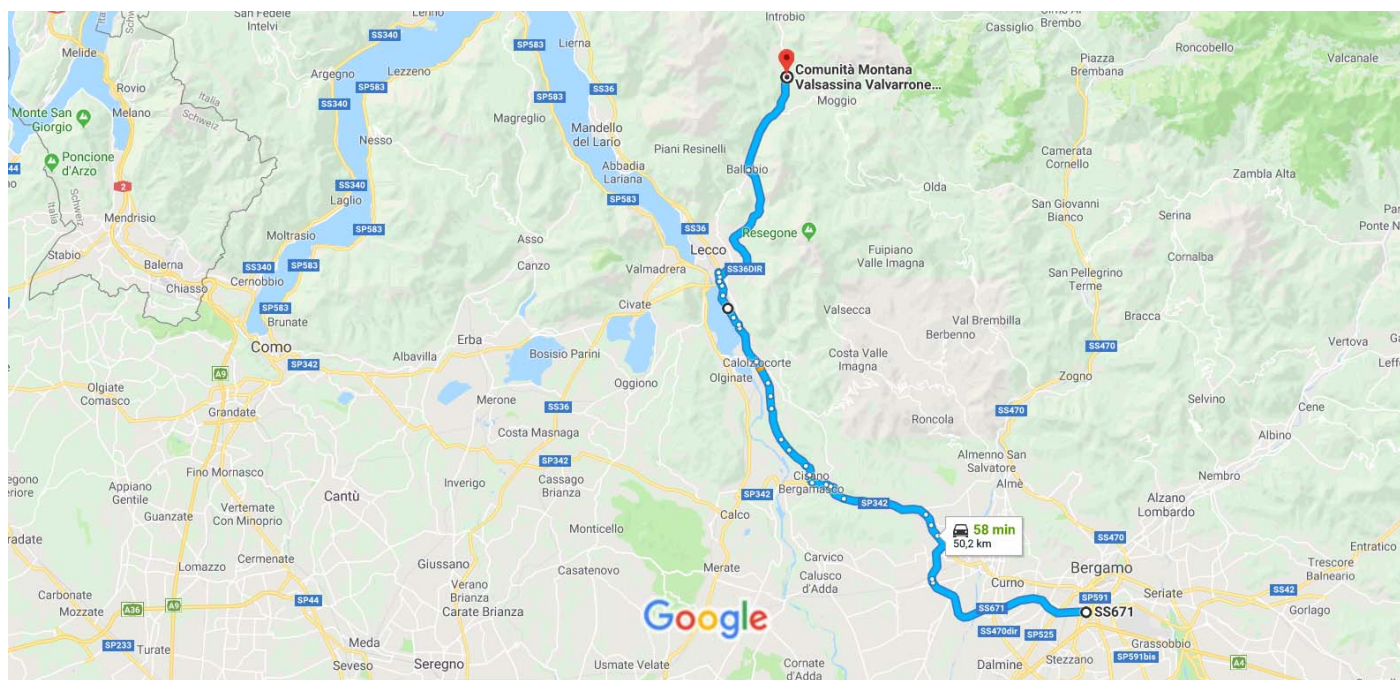




da SS671, 24126 Bergamo BG a Comunità
Montana Valsassina Valvarrone Val d'Esino e Riviera

In auto 50,2 km, 58 min



Dati cartografici ©2018 Google

5 km

SS671

24126 Bergamo BG

Prendi SS671, SP342, Via Bisone, Via Industriale... e SP639 in direzione di Viale Giacomo Brodolini a Lecco

40 min (32,1 km)

- ↑ 1. Procedi in direzione ovest su SS671

10,1 km
- ↶ 2. Mantieni la sinistra e prosegui verso SP342

200 m
- ↑ 3. Continua su SP342

2,8 km
- 📍 4. Alla rotonda, prendi la 3^a uscita e rimani su SP342

750 m
- 📍 5. Alla rotonda, prendi la 1^a uscita e rimani su SP342

700 m
- 📍 6. Alla rotonda, prendi la 1^a uscita e rimani su SP342



4,8 km
- 📍 7. Alla rotonda, prendi la 2^a uscita e rimani su SP342


1,2 km
- ↑ 8. Continua su Via Cava di Sopra


250 m
- ↑ 9. Continua su Via Trento/SP342


📍 Continua a seguire SP342


1,0 km


-  10. Alla rotonda prendi la 2^a uscita e prendi Via Giuseppe Mazzini
 [Attraversa la rotonda](#)



 550 m
-  11. Continua su Via Colombera di Sopra



 650 m
-  12. Continua su Via Bisone



 1,3 km
-  13. Alla rotonda, prendi la 1^a uscita e rimani su Via Bisone


 750 m
-  14. Continua su Via Industriale

 1,8 km
-  15. Continua su Corso Europa

 700 m
-  16. Alla rotonda, prendi la 2^a uscita e rimani su Corso Europa
 [Attraversa la rotonda](#)


 750 m
-  17. Alla rotonda, prendi la 2^a uscita e rimani su Corso Europa
 [Attraversa la rotonda](#)


 1,4 km
-  18. Continua su Corso Dante/SP639
 [Continua a seguire SP639](#)


 2,2 km
-  19. Continua su Corso Bergamo


 220 m


Prendi Strada Statale 36 del Lago di Como e dello Spluga/SS36 da Viale Don Giovanni Ticozzi


- 4 min (2,9 km)
-  20. Alla rotonda prendi la 3^a uscita e prendi Viale Giacomo Brodolini

 550 m
-  21. Alla rotonda, prendi la 2^a uscita e rimani su Viale Giacomo Brodolini

 900 m
-  22. Alla rotonda, prosegui dritto su Viale Don Giovanni Ticozzi


 600 m
-  23. Alla rotonda, prendi la 1^a uscita e rimani su Viale Don Giovanni Ticozzi


 500 m
-  24. Svoltta leggermente a destra e prendi Via Fratelli Figini

 25 m
-  25. Entra nella Strada Statale 36 del Lago di Como e dello Spluga/SS36 attraverso lo svincolo a sinistra per Colico Sondrio/Valsassina/Lecco via Fiandra

 300 m

Segui SS36DIR e Via Provinciale/SP62 fino a Pasturo

- 17 min (14,9 km)
-  26. Entra in Strada Statale 36 del Lago di Como e dello Spluga/SS36

 220 m
-  27. Prendi l'uscita verso Valsassina

 300 m

↑ 28. Continua su SS36DIR

8,5 km

📍 29. Alla rotonda prendi la 2^a uscita e prendi Via Provinciale/SP62

5,8 km

Guida fino alla tua destinazione a Barzio

1 min (350 m)

📍 30. Alla rotonda, prendi la 1^a uscita

58 m

➡ 31. Svolta a destra

210 m

⬅ 32. Svolta a sinistra

[i](#) La tua destinazione è sulla sinistra

74 m

Comunità Montana Valsassina Valvarrone Val d'Esino e Riviera

Via Fornace Merlo n.2, 23816 Barzio LC

Queste indicazioni stradali servono solo per pianificare il viaggio. Le condizioni stradali e di esercizio potrebbero differire dai risultati delle mappe a causa di lavori in corso, traffico, meteo o altri eventi. Pianifica il tuo percorso considerando questi fattori. Rispetta la segnaletica stradale.